

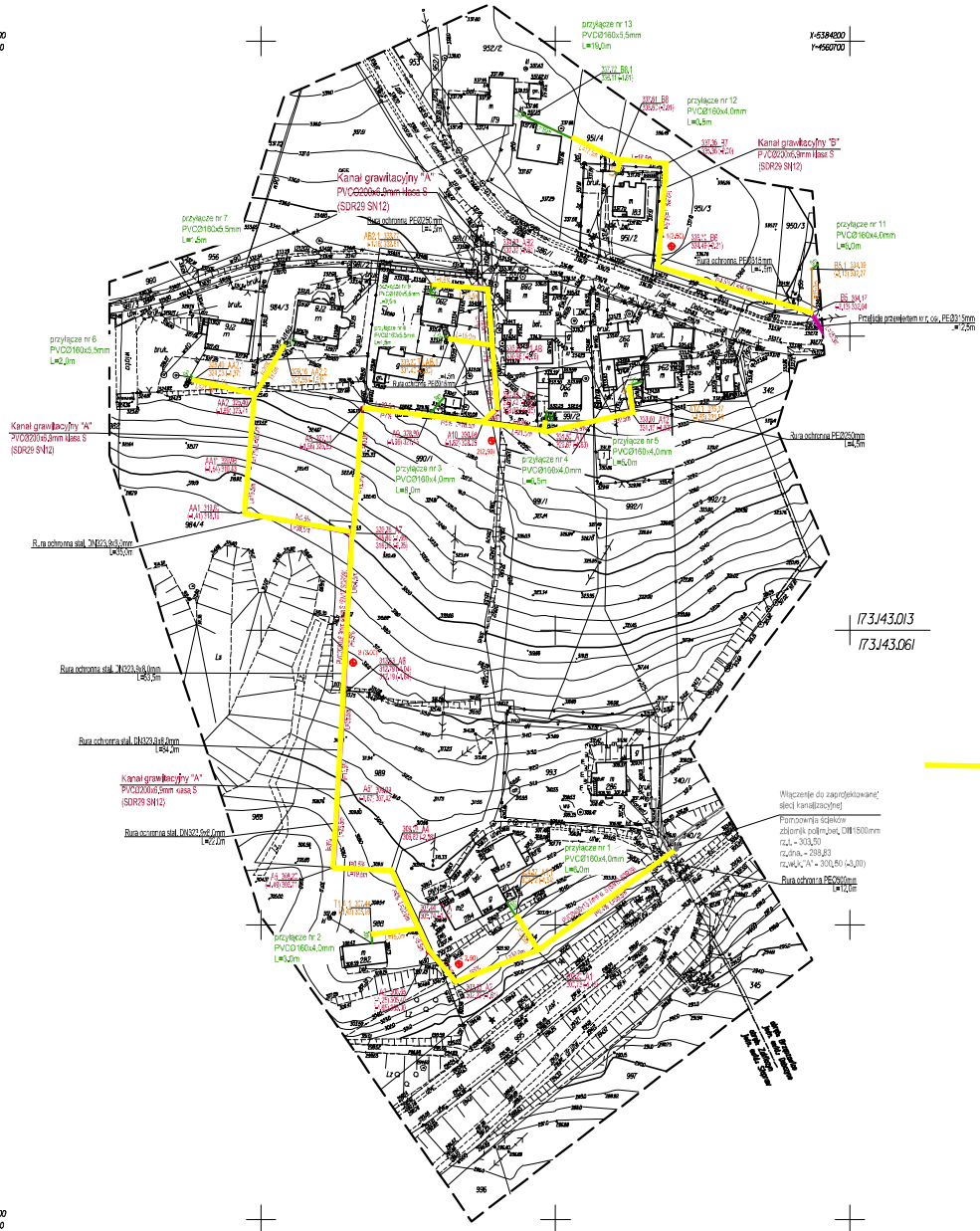
X=538420
Y=456040

X=538400
Y=456070

X=538380
Y=456040

173.143.013
173.143.061

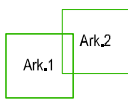
X=538380
Y=456040



MAPA SYTUACYJNO WYSOKOSCIOWA
DO CELÓW PROJEKTYWYCH
skala 1:1000
Woj. małopolskie, powiat myślenicki, gmina Słopów

Zakres przedmiotu
zamówienia

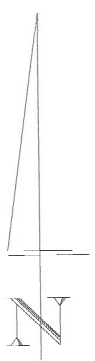
Układ arkuszy



LEGENDA

- proj. kanał grawitacyjny główny
- proj. ścieżka grawitacyjna
- proj. przyłącza kanałacyjne grawitacyjne
- proj. studnia kanałacyjna Ø1000 / 1200 bet. na kanale graw.
- proj. studnia kanałacyjna Ø600 PP na kanale graw.
- proj. studnia kanałacyjna Ø425PP na ścieżce graw.
- proj. studnia kanałacyjna Ø425PP na przył. graw.
- otwory geodezyjne
- zakres aktualności mapy
- ścieżka pomiarowa szkiców - ujęta w odrębnej dokumentacji
- ścieżka kanałacyjna, przyłącza energetyczne - ujęte w odrębnej dokumentacji

Niniejsza mapa została wykonana bez ustalenia obciążań dotyczących służebności gruntowych.



MAPA DO CELÓW PROJKTOWYCH
DZIAŁKA 990/1, 991/1, 992/1, 992/2

skala 1:1000 Sektory: 173.143.013
woj. małopolskie 173.143.061
powiat: myślenicki
gmina: Słopów
obszar: Zabłocznym
KAWA: 3801/2016/2015

Układ odniesienia wysokości: Kransztadt(86)
Układ współrzędnych: "83"
Sytuacja rysunku: z terenem na dzień 23.12.2013.
Niniejsza mapa służy celom projektowym przyłącza kanalizacyjnego.

Wykonawca: **FIRMA GEODEZYJNA "POMIAR"**
mgr inż. Marek Chorobik 32-447 Słopów 1001
GEODEZYJNA OPRAWNIOTNY tel. 12 274 62 57; 604 120 495
ul. Wpł 21554 NIP 681-190-51-40 REGON 140100935
www.pomiarp.pl e-mail: sp@pomiarp.pl

Data opracowania mapy: 20.01.2014r.
oznaczenie zakresu opracowania

Przebieg linii, do których dokumentacji technicznej nie ma jeszcze opracowania, w tym także i nieopracowanych fragmentów, których realizacji zmniejsza szanse na uzyskanie pozwolenia na budowę, nie gwarantujemy ich realizacji. Wszelkie zmiany w projekcie, w tym także i nieopracowanych fragmentów, których realizacji zmniejsza szanse na uzyskanie pozwolenia na budowę, nie gwarantujemy ich realizacji.

Czytelność projektu została sprawdzona i jest poprawna. Wszelkie zmiany w projekcie, w tym także i nieopracowanych fragmentów, których realizacji zmniejsza szanse na uzyskanie pozwolenia na budowę, nie gwarantujemy ich realizacji.

Wzrost: Paweł Kozłowski

1.12.09.2014. 4.28

13.01.2014

UDZIAŁOWY
mgr inż. Marek Chorobik
mgr inż. Marek Chorobik

elgar		"ELGAR" Krzysztof Wójcik ul. Wpł 21554, 32-447 Słopów 1001 tel. 12 274 62 57; 604 120 495 NIP 681-190-51-40 REGON 140100935 www.pomiarp.pl e-mail: sp@pomiarp.pl	
CZYM: BUDOWA KANAŁACJI I PRZYŁĄCZ ZAŁĄCZENIA "WODĘ"			
Sytuacja: PROJEKT SYTUACYJNO		Skala: 1:1000	
Projekt: 0104-01-FRAN.UL.KANALIZACYJNY.ZAŁĄCZENIE.WODĘ			
Tytuł projektu: PROJEKT ZAGOSPODAROWANIA TERENU - MPUSZ 1		Skala: 1:1000	Strona: 2
Przebieg:	mgr inż. Krzysztof Wójcik	Przebieg:	mgr inż. Krzysztof Wójcik
Przebieg:	mgr inż. Krzysztof Wójcik	Przebieg:	mgr inż. Krzysztof Wójcik